








Tappa
06
TORRE DEL LAGO PUCCINI (Viareggio) - RAPOLANO TERME

km 180

cronotabella

giovedì 9 maggio 2024

D = 1900 m

Quota			DISTANZE			ORA DI PASSAGGIO				
			par- ziali	per- corse	da per- correre	media km/ora				
						44	42	40		
PROVINCIA DI LUCCA						>>>>>				
	4	TORRE DEL LAGO PUCCINI (Viareggio)	↑	Start Village	4.0		12.45	12.45	12.45	
	4	TORRE DEL LAGO PUCCINI (Viareggio)	↑	km 0	0.0	0.0	180.0	12.55	12.55	12.55
PROVINCIA DI PISA										
	4	Migliarino Pisano	↩	v. Traversagna Sud-v.d.Bozza	3.5	3.5	176.5	13.00	13.00	13.00
	3	Nodica	↑	sp.10	3.8	7.3	172.7	13.04	13.04	13.05
	7	Pontasserchio	↑	sp.30	3.6	10.9	169.1	13.07	13.07	13.07
	7	San Giuliano Terme	↩	sp.30	5.1	16.0	164.0	13.13	13.14	13.14
	24	Calci	↑	sp.24	7.7	23.7	156.3	13.24	13.25	13.26
	13	Lugnano	↑	sp.31	5.7	29.4	150.6	13.31	13.32	13.34
	16	Cascina	↩	ss.67	1.3	30.7	149.3	13.33	13.34	13.36
	12	Fornacette	↩	sp.23	3.2	33.9	146.1	13.36	13.38	13.40
	28	Ponsacco	↑	sp.67 var-ss.439	8.0	41.9	138.1	13.48	13.50	13.53
	54	La Rosa	↑	ss.439	11.7	53.6	126.4	14.04	14.08	14.11
	67	La Sterza	↩	ss.439	5.2	58.8	121.2	14.12	14.15	14.19
	78	La Mandriola	↩	ss.439dir	5.2	64.0	116.0	14.19	14.23	14.27
	106	Bv. per Volterra	↩	ss.68	6.5	70.5	109.5	14.28	14.32	14.37
	516	Volterra	↩	ss.68	9.9	80.4	99.6	14.52	14.58	15.05
	470	La Bertesca	↑	ss.68-sp.52	11.4	91.8	88.2	15.05	15.12	15.20
PROVINCIA DI SIENA										
	312	Poggio le Forche	↩	v.d.Rimembranze	8.7	100.5	79.5	15.16	15.23	15.31
	369	Casole d'Elsa	↩	sp.28	3.3	103.8	76.2	15.20	15.28	15.36
	209	Loc. La Speranza	↩	sp.541	6.0	109.8	70.2	15.28	15.35	15.44
	314	Colonna di Montarrenti	↩	ss.73bis	13.3	123.1	56.9	15.46	15.55	16.05
	203	Rosia	↩	sp.99	4.7	127.8	52.2	15.52	16.01	16.11
	197	Vidritta	↩	inizio settore sterrato (4.4 km)	2.7	130.5	49.5	15.55	16.04	16.14
	182	Ins. sp.99	↩	fine settore sterrato-sp.99	4.3	134.8	45.2	16.00	16.10	16.20
	186	Bagnaia	↑	inizio settore sterrato (4.8 km) -sp.23	0.7	135.5	44.5	16.01	16.11	16.21
	364	Grotti	↑	fine settore sterrato-sp.23-sp.46	4.9	140.4	39.6	16.09	16.19	16.30
	286	Ville di Corsano	↩	sp.23	1.4	141.8	38.2	16.11	16.21	16.32
	242	Radi	↩	sp.23	5.0	146.8	33.2	16.17	16.27	16.38
	165	Monteroni d'Arbia	↩	sp.12	5.9	152.7	27.3	16.24	16.34	16.46
	281	Poggio Santa Francesca	↩	inizio settore sterrato (2.4 km)	9.4	162.1	17.9	16.37	16.48	17.00
	298	Pievina	↩	fine settore sterrato - sp.438	2.4	164.5	15.5	16.40	16.51	17.04
	205	Asciano	↑	C.so Matteotti-sp.438-sp.26	4.9	169.4	10.6	16.46	16.57	17.10
	374	Serre di Rapolano	↩	v.S.Rocco-Sal.Poveri-sp.64	6.4	175.8	4.2	16.55	17.07	17.21
	325	RAPOLANO TERME	↑	v.Provinciale Sud	4.2	180.0	0.0	17.00	17.13	17.26

NOTE:



Traguardo Volante:

km 103.8 Casole d'Elsa

km 164.5 Pievina



Gran Premio della Montagna:

km 80.4 - Volterra - m 516 (4ª cat.)

km 140.4 - Grotti - m 364 (4ª cat.)



Galleria/Tunnel: km



Passaggio a Livello/Level Crossing: km

Settori sterrati:

1. dal km 130.5 al km 134.8 - lungh. 4.4 km

2. dal km 135.5 al km 140.4 - lungh. 4.8 km

3. dal km 162.1 al km 164.5 - lungh. 2.4 km

Totale settori sterrati: 11.6 km

Tappa
 06
 cronotabella

TORRE DEL LAGO PUCCINI (Viareggio) - RAPOLANO TERME
giovedì 9 maggio 2024
km 180

Prov/com	Distanza	Località	DIR	via	km
LUCCA					
Viareggio					
		TORRE DEL LAGO PUCCINI (Viareggio)	↑	Start Village	
			↑	Villa Puccini	
			↑	viale Giacomo Puccini	
			↑	sottopasso A12 -ss.1	
			↑	viale Giacomo Puccini	
			↖	via Aurelia	
			↑	via Aurelia	
PISA					
Vecchiano					
			↑	via Aurelia	
			↖	ss.1	
			↑	ss.1	
			↑	ss.1	km 0
			↑	ss.1	
		Migliarino Pisano	↖	via Traversagna	
			↖	via Nuova	
			↑	sovrappasso A11	
			↑	via Nuova	
			↖	via Amedeo	
		Nodica	↖	via Amedeo	
			↑	via Argine vecchio	
			↖	Ponte sul Fiume Serchio	
San Giuliano Terme					
			↑	sp.30	via Giuseppe di Vittorio
		Pontasserchio	↑	sp.30	via Giuseppe di Vittorio
			↑	sp.30	via Giuseppe di Vittorio
			↖		rotatoria (contromano)
			↑		via Gian Gastone de' Medici
			↑		sottopasso ferrovia
			↑		via Gian Gastone de' Medici
			↖		via Statale Abetone
			↑		via Statale Abetone
			↖		via Statale Abetone
			↖		via Statale Abetone
			↑	ss.12	via Statale Abetone
		San Giuliano Terme	↖	ss.12	
			↖	sp.30	via delle Sorgenti
			↑	sp.30	via delle Sorgenti
			↑	sp.30	Loc. Asciano
			↑	sp.30	via delle Sorgenti
Calci					
			↑	sp.30	via delle Sorgenti
			↑	sp.30	Loc. Gabella
			↑	sp.30	via delle Sorgenti
		Calci	↖	sp.24	
			↑	sp.24	
Vicopisano					
			↖	sp.2	Caprona
			↑	sp.2	via Provinciale Vicarese
			↑	sp.2	
			↑	sp.2	Uliveto Terme
			↑	sp.2	
		Lugnano	↖	sp.31	
			↑	sp.31	Ponte Fiume Arno
Cascina					

Tappa
 06
 cronotabella

TORRE DEL LAGO PUCCINI (Viareggio) - RAPOLANO TERME
giovedì 9 maggio 2024
km 180

Prov/com	Distanza	Località	DIR	via	
			↑	sp.31	via Nazario Sauro
		Cascina	↑	sp.31	via Nazario Sauro
			↑	sp.31	sovrappasso ferrovia
			↑	sp.31	via Nazario Sauro
		Cascina	↩	sr.67	via Tosco Romagnola
			↩		via Michelangiolo
			↩		via della Costituzione
			↩		via Comasco Comaschi
			↩		via Comasco Comaschi
			↩	sr.67	via Tosco Romagnola
			↑	sr.67	via Tosco Romagnola
Calcinai					
			↑	sr.67	via Tosco Romagnola
		Fornacette	↑	sr.67	rotatoria - via Tosco Romagnola
			↩	sp.23	via Palmiro Togliatti
			↑	sp.23	sovrappasso ferrovia
			↑	sp.23	via Palmiro Togliatti
Pontedera					
			↑	sp.23	via di Gello Ovest
			↑	sp.23	via di Gello Est
			↑	sr.439var	rotatoria
			↑	sr.439var	sottopasso FI-PI-LI
Ponsacco					
		Ponsacco	↑	sr.439var	
			↑	sr.439var	serie di rotonde
			↩	sr.439	
			↑	sr.439	
Capannoli					
		Capannoli	↑	sr.439	via Volterrana
			↑	sr.439	via Volterrana
			↑	sr.439	via Volterrana
Terricciola					
		La Rosa	↑	sr.439	
			↑	sr.439	
			↑	sr.439	
			↩	sr.439	
Lajatico					
		La Sterza	↑	sr.439	
			↑	sr.439	
			↑	sr.439	
		La Mandriola	↩	sp.439dir	
			↑	sp.439dir	
Volterra					
		Bv. per Volterra	↑	sp.439dir	
			↩	sp.439dir	
			↩	sp.15	Molino d'Era
			↑	sp.15	
			↑	sp.15	via Padre Eugenio Barsanti
			↑	sp.15	viale Lorenzini
			↩	ss.68	viale Giuseppe Garibaldi
		Volterra	↑	ss.68	
			↑	ss.68	
			↑	ss.68	Roncolla
			↑	ss.68	
		La Bertesca	↩	ss.68	
			↑	sr.68	
			↩	sp.62	

Tappa
 06
 cronotabella

TORRE DEL LAGO PUCCINI (Viareggio) - RAPOLANO TERME
giovedì 9 maggio 2024
km 180

Prov/com	Distanza	Località	DIR	via	
			↑	sp.62	
SIENA					
Casole d'Elsa					
			↑	sp.27	
			↗		strada il Merlo
			↑		strada il Merlo
			↑		La Corsina
		Poggio le Forche	↑		via della Rimembranza
		Casole d'Elsa	↗	sp.28	
			↑	sp.28	
			↑	sp.27	
Colle di Val d'Elsa					
			↑	sp.27	
		Loc. La Speranza	↗	sp.541	La Speranza
Casole d'Elsa					
			↑	sp.541	Molino d'Elsa
			↑	sp.541	Bv. di Pievescola
			↑	sp.541	
Sovicille					
			↑	sp.541	
Chiusdino					
			↑	sp.541	
		Colonna di Montarrenti	↖	sp.73bis	
			↑	sp.73bis	
Sovicille					
			↑	sp.73bis	
		Rosia	↗	sp.99	via del Pontaccio
			↑	sp.99	
		Vidritta	↖		inizio Settore sterrato (4.4 km)
			↑		
			↗		
		Ins. sp.99	↖		fine settore sterrato
			↑	sp.99	
			↑	sp.23	inizio settore sterrato (4.8 km) -sp.23
		Bagnaia	↑	sp.23	
			↑	sp.23	
Murlo					
			↑	sp.23	
Monteroni d'Arbia					
			↑	sp.23	
			↑	sp.23	
		Grotti	↑	sp.23	fine settore sterrato
			↑	sp.23	
			↖	sp.46	
			↑	sp.46	via Corsano Grotti
		Ville di Corsano	↗	sp.23	via Martiri di Scalvaia
			↑	sp.23	
		Radi	↗	sp.23	
			↑	sp.23	
			↗		via Fratelli Rosselli
			↖		via Giacomo Brodolini
			↑		sottopasso ferrovia
			↑		via Giacomo Brodolini
			↖		via Cassia
		Monteroni d'Arbia	↗	sp.12	via Lauretana
			↑	sp.12	sottopasso ss.2
			↑	sp.12	

Tappa
 06
 cronotabella

TORRE DEL LAGO PUCCINI (Viareggio) - RAPOLANO TERME
giovedì 9 maggio 2024
km 180

Prov/com	Distanza	Località	DIR	via	
Asciano					
			↑	sp.12	
		Poggio Santa Francesca	↖		inizio settore sterrato (2.4 km)
			↑		
		Pievina	↗	sp.438	fine settore sterrato
			↑	sp.438	
			↖		via del Garbo
			↑		Corso Giacomo Matteotti (contromano)
		Asciano	↑		Piazza della Basilica
			↑	sp.438	via Roma
			↑	sp.438	via Lauretana Antica
			↑	sp.438	P.L.
			↑	sp.438	via Lauretana Antica
			↖	sp.26	via Martiri della Libertà
			↑	sp.26	
Rapolano Terme					
			↑	sp.26	
			↗	sp.64	
			↑	sp.64	P.L.
			↑	sp.64	
			↑		via della Stazione
			↑		via San Rocco
			↖		Salita dei Poveri (contromano)
		Serre di Rapolano	↑		Salita dei Poveri (contromano)
			↑		via di Serraia
			↖	sp.64	via Eugenio Montale
			↑	sp.64	
			↗	sp.64	
			↖	sp.64	sovrappasso ferrovia
			↖	sp.64	
			↖	sp.64	sottopasso ferrovia
			↑	sp.64	
			↑	sp.64	via Tribbi
			↑	sp.64	via Provinciale Sud
		RAPOLANO TERME	↑	sp.64	via Provinciale Sud